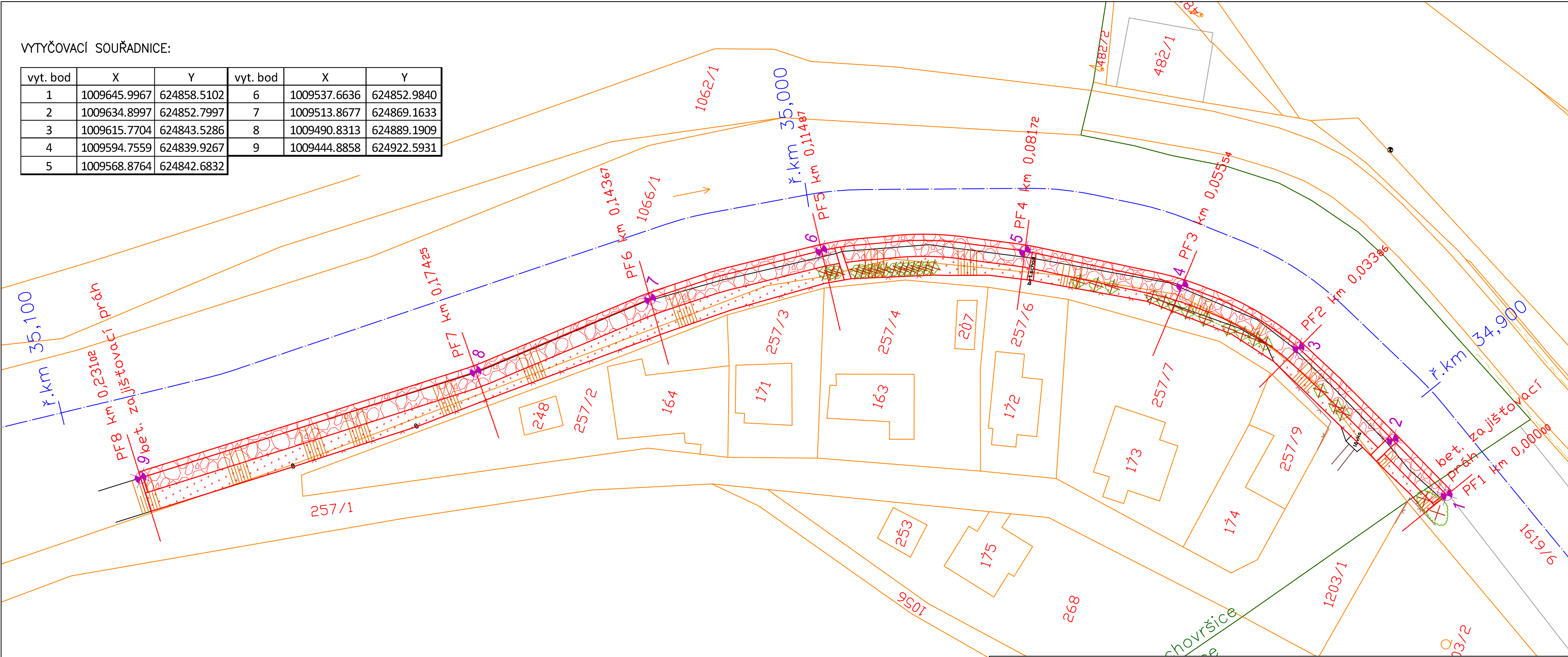










VYTYČOVACÍ SOUŘADNICE:

vyt. bod	X	Y	vyt. bod	X	Y
1	1009645.9967	624858.5102	6	1009537.6636	624852.9840
2	1009634.8997	624852.7997	7	1009513.8677	624869.1633
3	1009615.7704	624843.5286	8	1009490.8313	624889.1909
4	1009594.7559	624839.9267	9	1009444.8858	624922.5931
5	1009568.8764	624842.6832			



LEGENDA:

-  oprava kamenné dlažby
-  ohumusování a osetí
-  osa toku
-  hranice parcel dle KN
-  hranice katastrálního území
-  kácení dřevin
-  vytyčovací bod (vždy v patě opravené dlažby)



Zodpovědný projektant	Vypracoval	Technická kontrola
Ing. Ladislav Malý	Ing. Ladislav Malý	Ing. Lubor Dítě
Kraj: Královéhradecký	Obec: Suchovršice	
Investor: Povodí Labe, státní podnik, Vřta Nejedlého 951, 500 03 Hradec Králové		
Úpa, Suchovršice, oprava PB dlažeb, ř. km 34,875 – 35,090		
Vytyčovací výkres		
Předložená dokumentace je duševním vlastnictvím firmy Multiaqua s.r.o., Hradec Králové		

multi aQua	
MULTIAQUA s.r.o. VEVERKOVA 1343 500 02 HRADEC KRÁLOVÉ	
IČO: 60113111	TEL: +420 498 500 359
DIČ: CZ60113111	WWW.MULTIAQUA.CZ
Stupeň	ohlášení stavby
Datum	únor 2017
Zakázkové číslo	M17/009
Formát	3 x A4
Měřítko:	Číslo přílohy:
1: 500	E.3